


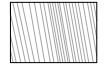



Vorhaben- und Erschließungsplan zum vorhabenbezogenen Bebauungsplan "Marktstraße 64"

(gem. § 12 BauGB im Verfahren nach § 13a BauGB) - Entwurf Stand: 18.09.2020

maier+linder architekten



-  Grenze des räumlichen Geltungsbereichs des Vorhaben- und Erschließungsplans
-  bestehende Gebäude
-  geplantes Gebäude
-  Hoffläche
-  Einzelbaum (zu erhalten)

Es gelten:

Baugesetzbuch (BauGB)
in der Fassung der Bekanntmachung vom 3. November 2017 (BGBl. I S. 3634), das zuletzt durch Artikel 2 des Gesetzes vom 8. August 2020 (BGBl. I S. 1728) geändert worden ist

Baunutzungsverordnung (BauNVO)
in der Fassung der Bekanntmachung vom 21. November 2017 (BGBl. I S. 3786)

Planzeichenverordnung (PlanzV 90)
vom 18. Dezember 1990 (BGBl. 1991 I S. 58), die zuletzt durch Artikel 3 des Gesetzes vom 4. Mai 2017 (BGBl. I S. 1057) geändert worden ist

Landesbauordnung (LBO)
Gesetz vom 08.08.1995 (GBl. S. 617), in Kraft getreten am 01.01.1996 zuletzt geändert durch Gesetz vom 18.07.2019 (GBl. S. 313) m.W.v. 01.08.2019