

TOP BärenTrek zwischen Charlottenhöhle und Hürben

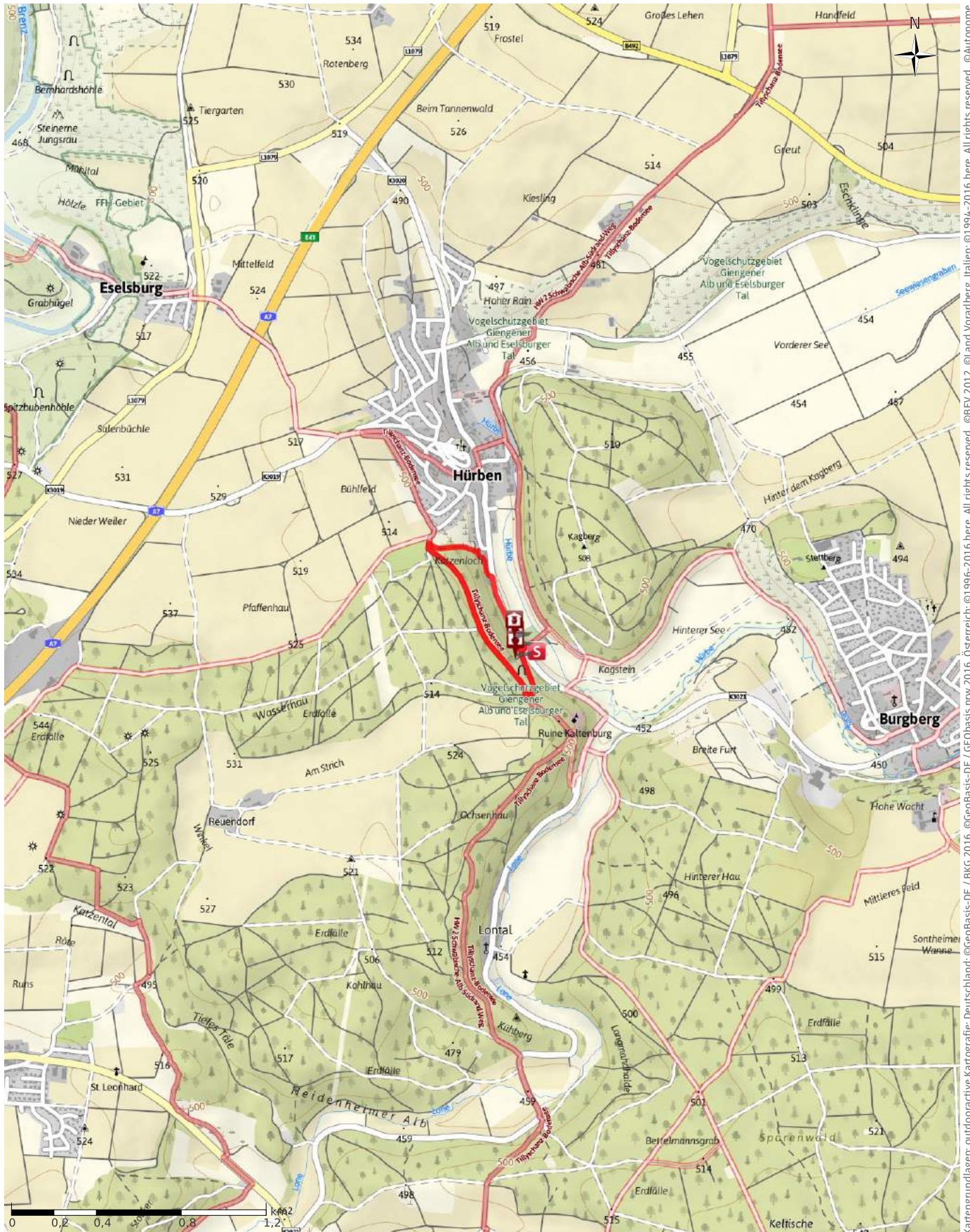
→ 2.1 km

🕒 0:39 h

⬆️ 72 m

⬆️ 73 m

Schwierigkeit leicht



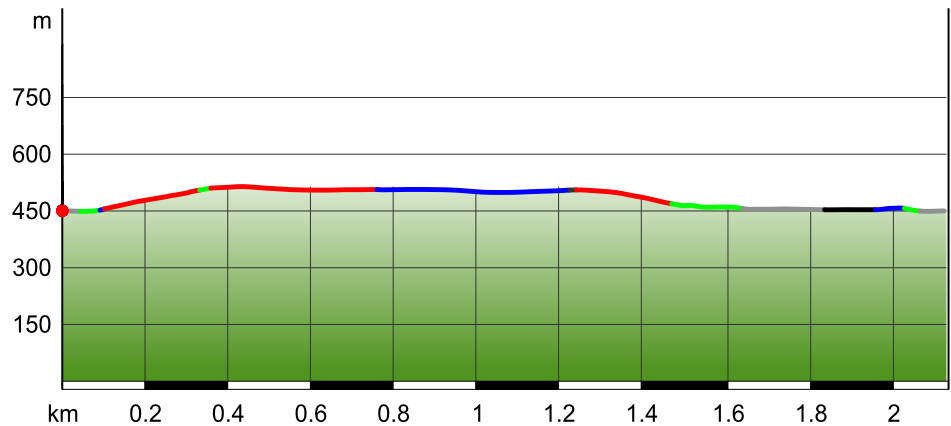
Kartengrundlagen: outdooractive Kartografie; Deutschland: ©GeoBasis-DE / BKG 2016, ©GeoBasis-DE / GEObasis.mw 2016, Österreich: ©1996-2016 here. All rights reserved., ©BEV 2012, ©Land Vorarlberg, Italien: ©1994-2016 here. All rights reserved., ©Autonome Provinz Bozen – Südtirol – Abteilung Natur, Landschaft und Raumentwicklung, Schweiz: Geodata @swisstopo

TOP BärenTrek zwischen Charlottenhöhle und Hürben

Wegart

Asphalt	0.0 km
Schotterweg	0.5 km
Weg	0.3 km
Pfad	0.8 km
Straße	0.1 km

Höhenprofil



Tourdaten

Wanderung

Strecke ↔ 2.1 km

Dauer ⌚ 0:39 h

Aufstieg ▲ 72 m

Abstieg ▼ 73 m

Schwierigkeit leicht

Kondition ●●●●●

Technik ●●●●●

Höhenlage



Beste Jahreszeit

JAN | FEB | MÄR
 APR | MAI | JUN
 JUL | AUG | SEP
 OKT | NOV | DEZ

Bewertungen

Autoren

Erlebnis ●●●●●

Landschaft ●●●●●

Community

Tour (0) ★★★★★

Weitere Tourdaten

Eigenschaften

geologische Highlights kulturell / historisch

Auszeichnungen (& Barrierefreiheit)

Rundtour

Einkehrmöglichkeit

familienfreundlich



Quelle:

Landratsamt
Heidenheim

Autor: Sabine Weber, Aktualisierung: 26.08.2015

Familienwanderung auch für die Kleinsten! Die 2 Kilometer lange Rundwanderung entführt Sie in die Wälder um die Charlottenhöhle.

Die kleine Familienwanderung führt auf verwunschenen Waldpfaden zunächst an der Charlottenhöhle, dann am Sportplatz Hürben auf dem Katzenloch vorbei, zurück zur HöhlenErlebnisWelt.

Autorentipp

Besuch der HöhlenErlebnisWelt mit der Charlottenhöhle, dem HöhlenSchauLand und dem HöhlenHaus in Hürben.

Wegbeschreibung

Der BärenTrek beginnt am Parkplatz der HöhlenErlebnisWelt in Hürben. Vom Parkplatz aus queren wir zunächst die Kreisstraße. An der Charlottenhöhle vorbei, folgen wir einem verwunschenen Waldpfad hangaufwärts. Nach etwa 600 Meter gehen wir auf einem geschotterten Forstweg weiter, bis wir den Sportplatz von Hürben erreichen. Nun biegen wir nach rechts und weiter geht es auf einem schönen Wald- und Wiesenpfad hinab ins Tal. Das letzte Stück gehen wir auf dem Gehweg entlang der Lonetalstraße zurück zum Parkplatz.

TOP BärenTrek zwischen Charlottenhöhle und Hürben

Start der Tour

HöhlenErlebnisWelt in Hürben

Ende der Tour

HöhlenErlebnisWelt in Hürben

Sicherheitshinweise

Die Tour ist nicht für den Kinderwagen geeignet.

Ausrüstung

Festes Schuhwerk ist empfehlenswert.

Informationsmaterial

Weitere Infos und Links

www.heidenheimer-brenzregion.de

Anreise

Öffentliche Verkehrsmittel

Fahrplanauskünfte unter www.efa-bw.de

Anfahrt

Auf der A7 bis zur Anschlussstelle Giengen/Herbrechtingen, weiter Richtung Herbrechtingen auf der B19 und auf der die K3020 nach Hürben.

Parken

Kostenlose Parkmöglichkeiten an der HöhlenErlebnisWelt in Hürben (Lonetalstraße, 89537 Giengen-Hürben)

Interessante Punkte (3)




Höhle

Charlottenhöhle

Lonetalstr. 61

89537 Giengen

 +49 7324 987146

hoehlenerlebnisswelt@giengen.de

<http://www.hoehlenerlebnisswelt.de>

Quelle: Schwäbische Alb Tourismusverband e.V.



Quelle: Schwäbische Alb Tourismusverband e.V.




Höhle

HöhlenErlebnisWelt Charlottenhöhle

Lonetalstraße 61

89537 Giengen-Hürben

 07324 987146

hoehlenerlebnisswelt@giengen.de

www.baerenland.de

Quelle: Landratsamt Heidenheim



Charlottenhöhle
Autor: Natalja Bese

Quelle: Fotograf Guido Serino



Charlottenhöhle
Autor: Natalja Bese

Quelle: Fotograf Guido Serino


TOP BärenTrek zwischen Charlottenhöhle und Hürben



Charlottenhöhle
Autor: Natalja Bese
Quelle: Fotograf Guido Serino



Charlottenhöhle
Autor: Natalja Bese
Quelle: Fotograf Guido Serino



Charlottenhöhle
Autor: Natalja Bese
Quelle: Fotograf Guido Serino



HöhlenErlebnisWelt
Autor: Natalja Bese
Quelle: Stadt Giengen



Rutsche
Autor: Natalja Bese
Quelle: Landratsamt Heidenheim



HöhlenErlebnisWelt
Autor: Natalja Bese
Quelle: Landratsamt Heidenheim

TOP BärenTrek zwischen Charlottenhöhle und Hürben



HöhlenHaus
Autor: Natalja Bese
Quelle: Landratsamt Heidenheim



HöhlenErlebnisWelt
Autor: Natalja Bese
Quelle: Landratsamt Heidenheim



Museum

HöhlenSchauLand

Lonetalstraße 61
89537 Giengen-Hürben

☎ 07324 987146

hoehleenerlebnisswelt@giengen.de

www.hoehleenerlebnisswelt.de

Quelle: Landratsamt Heidenheim



Mammutzahn
Quelle: Landratsamt Heidenheim



HöhlenSchauLand
Autor: Natalja Bese
Quelle: Stadt Giengen

Tour zum Mitnehmen für iPhone und Android



QR-Code scannen und diese Tour offline speichern, mit Freunden teilen und mehr ...

TOP BärenTrek zwischen Charlottenhöhle und Hürben




Autor: Natalja Bese | Quelle: Landratsamt Heidenheim

TOP BärenTrek zwischen Charlottenhöhle und Hürben



HöhlenErlebnisWelt
Autor: Natalja Bese
Quelle: Landratsamt Heidenheim



Mammutzahn
Quelle: Landratsamt Heidenheim




HöhlenErlebnisWelt
Autor: Natalja Bese
Quelle: Landratsamt Heidenheim



Rutsche
Autor: Natalja Bese
Quelle: Landratsamt Heidenheim



HöhlenErlebnisWelt
Autor: Natalja Bese
Quelle: Stadt Giengen



Charlottenhöhle
Autor: Natalja Bese
Quelle: Fotograf Guido Serino




Charlottenhöhle
Autor: Natalja Bese
Quelle: Fotograf Guido Serino



Quelle: Schwäbische Alb
Tourismusverband e.V.

TOP BärenTrek zwischen Charlottenhöhle und Hürben



Autor: Sabine Weber | Quelle: Landratsamt Heidenheim